

Itineraris / Itinerarios

Elts diferents itineraris proposats estan pensats tant per a principiants com per a experts per poder practicar amb tranquil·litat el btt i alhora conèixer entorns paisatgístics i llocs naturals i culturals de Piera i els seus voltants. Les rutes estan perfectament senyalitzades i pensades per a tots els nivells, segons el grau de dificultat física o tècnica. La major part de les rutes discorren per un àmbit rural, i d'aquesta manera es fa ús dels béns i serveis que l'entorn ens ofereix, circulant majoritàriament per vies secundàries i poc transitades per vehicle de motor. Aquestes rutes sempre parteixen del mateix punt, on hi ha un panell informatiu en què s'informa sobre els diferents itineraris i la seva dificultat. Cada usuari ha de ser conscient dels seus propis límits. Gaudeix de la natura sense sorolls i sense presses.

Los diferentes itinerarios propuestos están pensados tanto para principiantes como para expertos para poder practicar con tranquilidad el btt y a la vez conocer entornos paisajísticos y lugares naturales y culturales de Piera y sus alrededores. Las rutas están perfectamente señalizadas y pensadas para todos los niveles, según el grado de dificultad física o técnica. La mayor parte de las rutas discurren por un ámbito rural y de esta manera se hace uso de los bienes y servicios que el entorno nos ofrece, circulando mayoritariamente por vías secundarias y poco transitadas por vehículos a motor. Estas rutas siempre parten del mismo punto, donde hay un panel informativo en el cual se informa sobre los distintos itinerarios y su dificultad. Cada usuario debe ser consciente de sus propios límites. Disfruta de la naturaleza sin ruidos y sin prisas.



Telèfons d'interès

Ajuntament de Piera	93 778 82 00
Centre de Salut	93 778 94 10
Hospital d'Igualada	93 807 55 00
Polícia Local	93 778 82 25
Emergències-Mossos-Bombers	112
Bombers de Piera	93 776 15 71



Diputació
Barcelona

PLA DE BARRIS NUCLI
ANTIC DE PIERA



Ajuntament
Vila de Piera

Piera

a cop de PEDAL



RUTES DE BTT

1

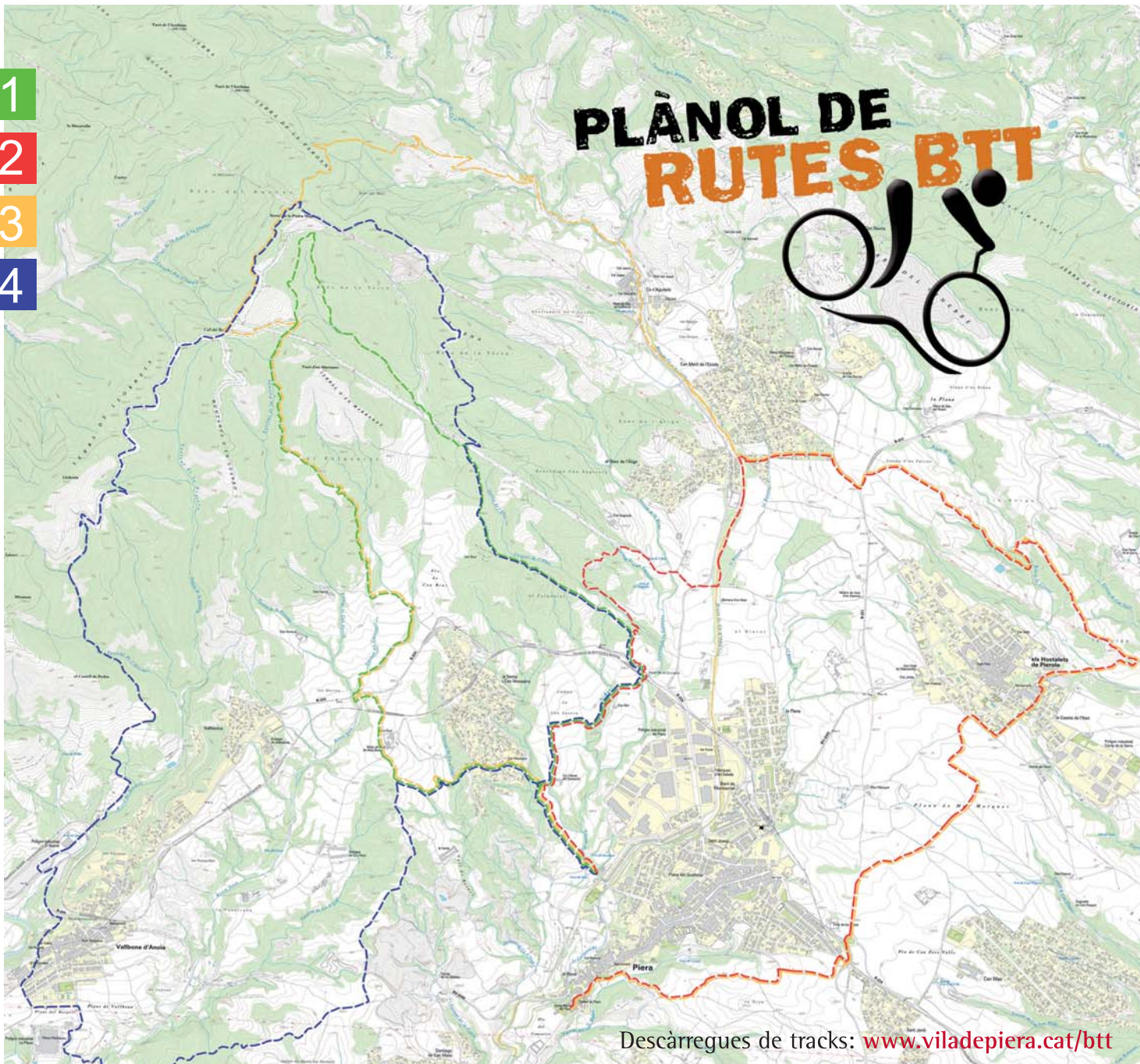
2

3

4

1
2
3
4

PLÀNOL DE RUTES BTT



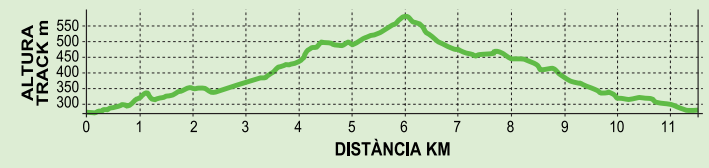
Descàrregues de tracks: www.viladepiera.cat/btt

DIRECCIÓ	RUTA ERRÒNIA	ZONA TÈCNICA	CONTROLA LA TEVA BICI	UTILITZA CASC	RESPECTA LA FLORA	RESPECTA LA FAUNA	RESPECTA ELS CAMINS	RESPECTA ELS SENYALS

RUTA 1

Inici i arribada: Font del Prat
 Total km: 11,53 km
 Desnivell acumulat: 690 m

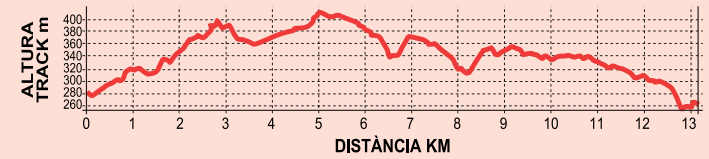
Ciclabilitat: 100 %
 Dificultat física: Alta
 Dificultat tècnica: Mitjana



RUTA 2

Inici: Font del Prat
 Arribada: Castell de Piera
 Total km: 13,15 km
 Desnivell acumulat: 513 m

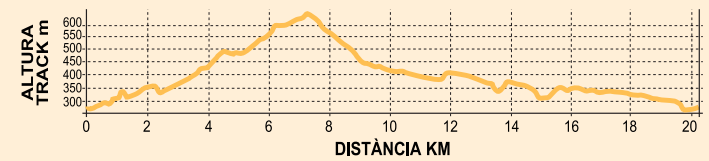
Ciclabilitat: 100 %
 Dificultat física: Baixa
 Dificultat tècnica: Baixa



RUTA 3

Inici: Font del Prat
 Arribada: Castell de Piera
 Total km: 20,25 km
 Desnivell acumulat: 1.016 m

Ciclabilitat: 100 %
 Dificultat física: Alta
 Dificultat tècnica: Mitjana



RUTA 4

Inici i arribada: Font del Prat
 Total km: 19,36 km
 Desnivell acumulat: 1.159 m

Ciclabilitat: 95 %
 Dificultat física: Molt alta
 Dificultat tècnica: Alta

